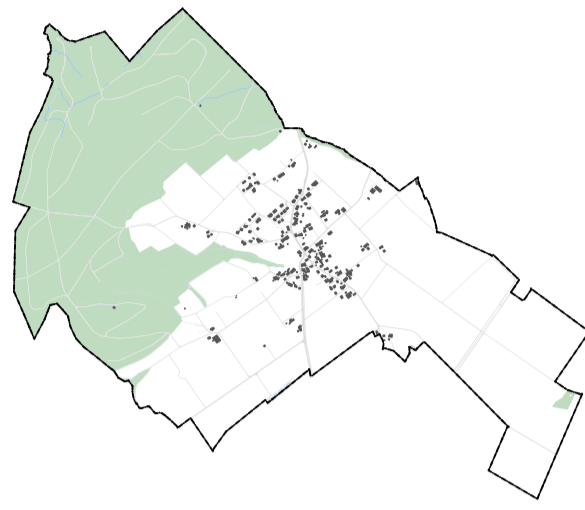


AUFLAGE
Einwohnergemeinde Hermrigen
Teilrevision Ortsplanung



Inventarplan 1:5000 / 1:2000

Die Teilrevision der Ortsplanung besteht aus:

- Zonenplan Siedlung
- Zonenplan Landschaft
- Baureglement
- Richtplan Verkehr
- Massnahmenblätter zum Richtplan Verkehr
- Änderung Zonenplan Naturgefahren und Gewässerraum
- Änderung UeO «Bawarträge»

weitere Unterlagen:

- Erläuterungs- und Mitwirkungsbericht
- Inventarplan
- Bericht zur Siedlungsentwicklung nach innen

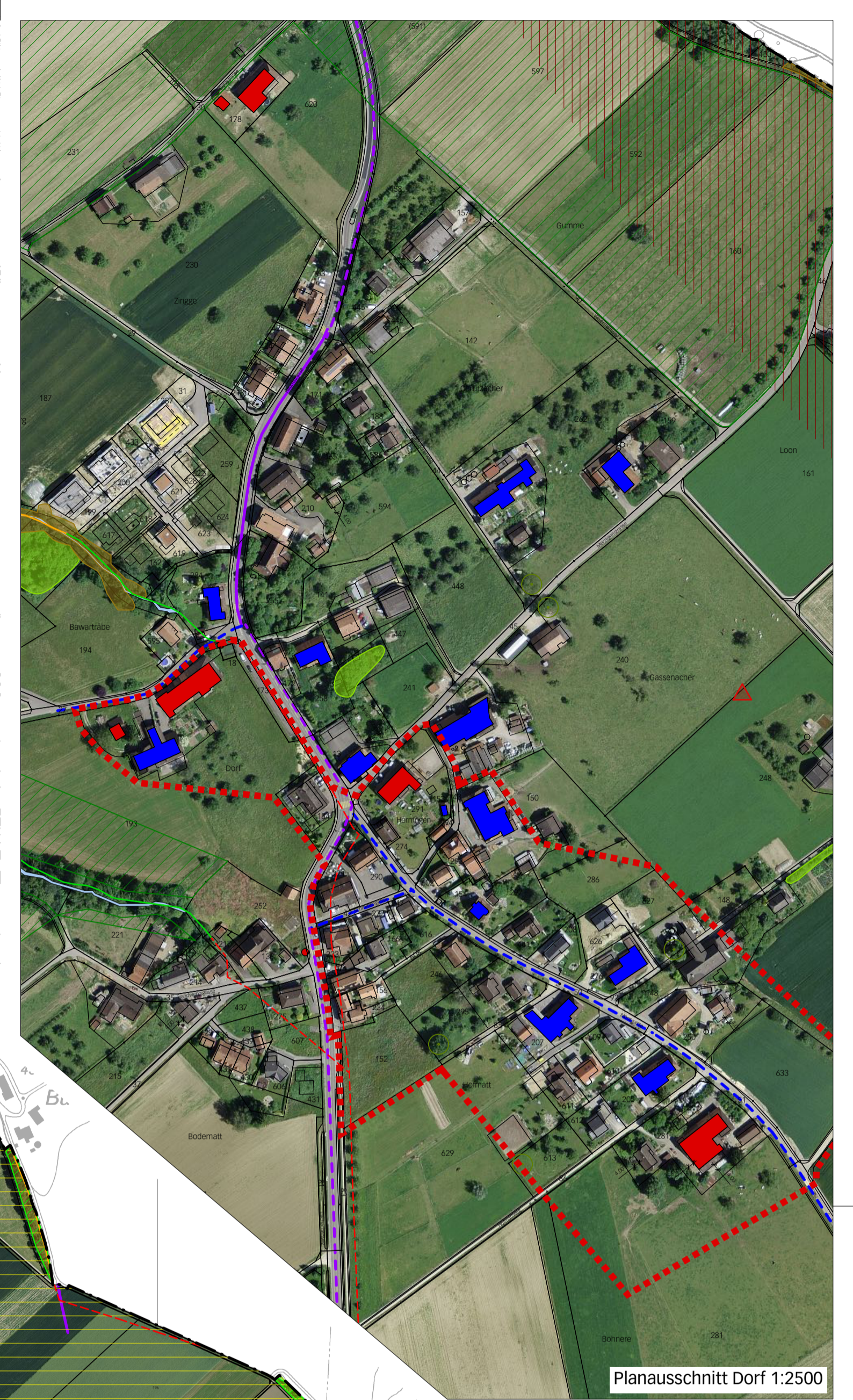
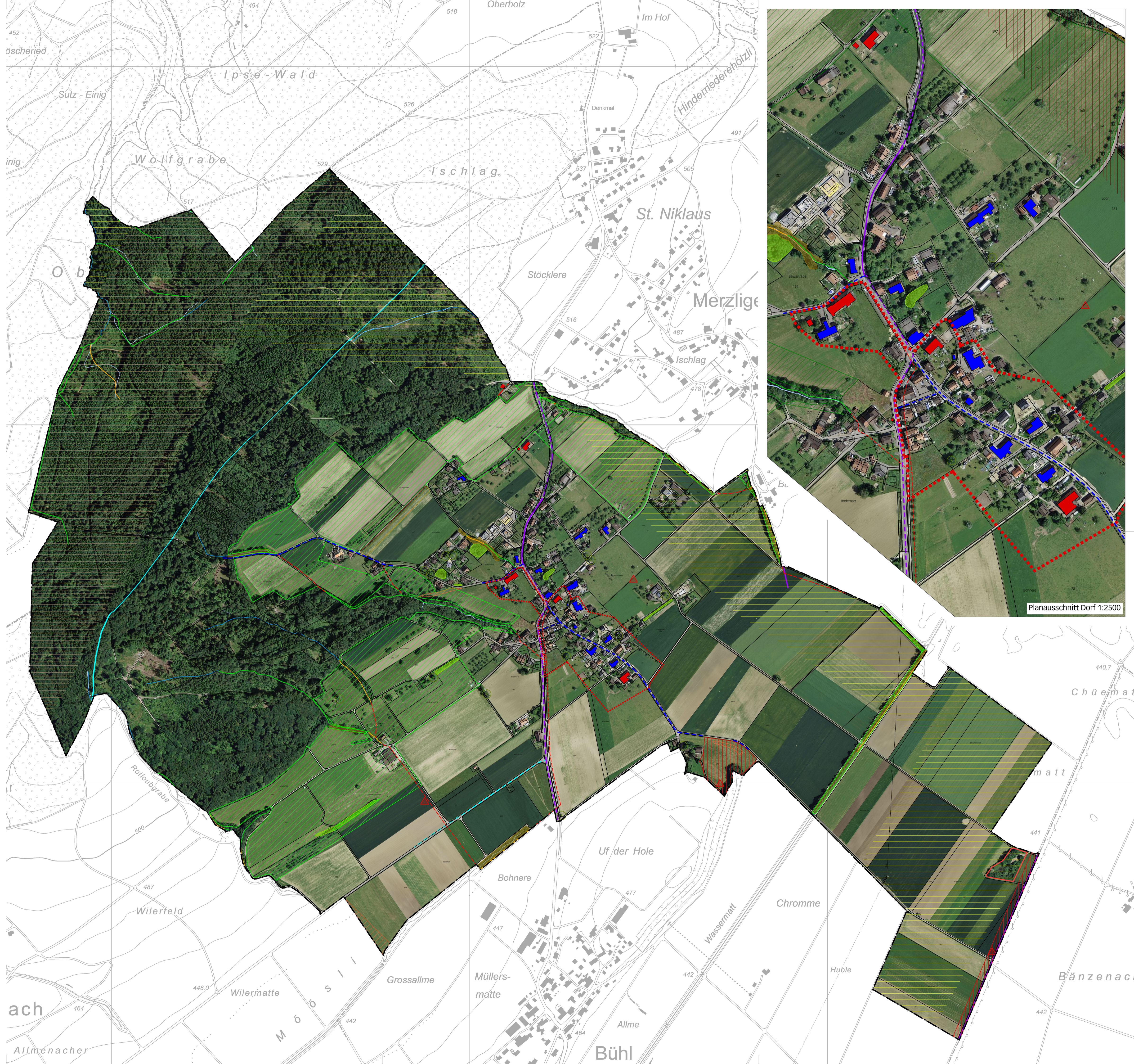
März 2024

hermrigensop.teilrevision_06422/4/6422_240227_all@ecoptima.ch

ecoptima - Spitalgasse 34 - Postfach - 3001 Bern - Telefon 031 310 50 80 - Fax 031 310 50 81 - www.ecoptima.ch - info@ecoptima.ch

Legende

- Schutzobjekte und -gebiete**
- Naturschutzgebiet kantonial
 - Landschaftsschutzgebiet
 - Magerwiese
 - Trockenstandorte
 - Wildtierkorridor national / regional
 - Archäologische Fundstelle
 - Archäologisches Schutzgebiet
 - Ortsbildschutzgebiet
 - Gebäude schützenswert / erhaltenswert
 - Einzelbaum
 - Hecken- und Feldgehölz
 - Ufervegetation
- Historische Verkehrswege (IVS)**
- national historischer Verlauf / mit Substanz
 - regional historischer Verlauf
 - lokal mit Substanz
- Ökomorphologie**
- Natürlichkeitsgrad 1, natürlich / naturnah
 - Natürlichkeitsgrad 2, wenig beeinträchtigt
 - Natürlichkeitsgrad 5, eingedolt
- Weitere Hinweise**
- Gewässer offen / eingedolt
 - Gewässernetz des Kantons Bern
 - bestehende verbindliche Waldgrenze nach Art. 10 Abs. 2 WaG
 - Gemeindegrenze



Planauschnitt Dorf 1:2500